

BUENAS PRÁCTICAS

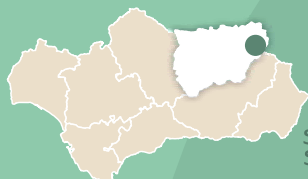


- Deposite la basura en contenedores
- Camina por los senderos marcados
- Respete los bienes y propiedades privadas



- No se permite la captura de animales
- No se permite encender fuego
- No se permite la pesca
- No se permite la recolección de plantas

Teléfono de emergencias: 112



JAÉN

PARQUE NATURAL
Sierras de Cazorla,
Segura y Las Villas

MÁS INFORMACIÓN

Centro de Visitantes Torre del Vinagre. Ctra. A-319 Cazorla - El Tranco km 45. Santiago Pontones. Jaén. Tel. 953 71 30 40

www.ventanadelvisitante.es

e / Dirección / Coordinación: Consejería de Agricultura, Pesca y Medio Ambiente / Agencia de Medio Ambiente y Agua
Realización e imágenes: Grupo Entorno, CISTA y Agencia de Medio Ambiente y Agua



- TRAYECTO**
Lineal
- LONGITUD**
17,2 km
- TIEMPO ESTIMADO**
4 horas y 30 minutos
- DIFICULTAD**
Media
- TIPO CAMINO**
Pista y senda
- PAISAJE/VEGETACIÓN**
Olivar, pinar y poblaciones serranas.
- SOMBRA**
Escasa
- AUTORIZACIÓN ESPECIAL**
No es necesaria
- RECOMENDACIONES**
Llevar agua potable y vestimenta y calzado adecuados. Protección solar en el verano.



CÓMO LLEGAR

El inicio se encuentra en el extremo este de Quesada, al final de la calle Ramón Vela Calatrava.



APARCAMIENTOS

Podemos estacionar nuestro vehículo en las calles de Quesada.



TRANSPORTE PÚBLICO

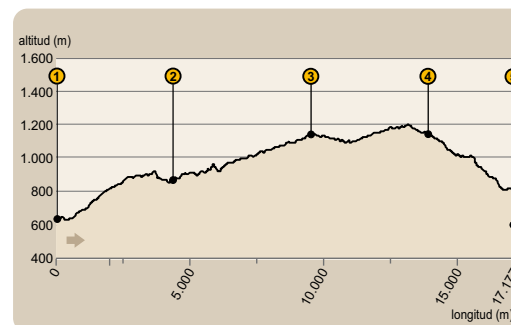
Las principales empresas concesionarias de las líneas regulares de autobuses en la zona son Alsina Graells (tel. 953 75 21 57), y Autocares Carcesa (tel. 953 72 11 42).



OTROS SENDEROS

El parque natural ofrece otros recorridos. Entre los más próximos están El Gilillo y Cueva del Agua de Tíscar.

PERFIL DEL RECORRIDO



LA MALA FAMA DE LAS SERPIENTES

De todas las especies de serpientes que hay en el parque natural, tan solo la víbora hocicuda puede provocar que su mordedura sea peligrosa para el ser humano. No olvidemos que todas ellas son especies protegidas y son beneficiosas para el ecosistema y la agricultura al ser consumidoras de roedores.

De algunas serpientes, como la culebra bastarda, existe la creencia serrana de que son capaces de hipnotizar y dormir a las madres lactantes, succionando la leche de las mamas mientras mete su cola en la boca del bebé para que no lllore y saque del trance a su progenitora.



También podemos oír a los serranos hablar de la alicántara, ser monstruoso ya que se dice de ella que es ciega y peluda e incluso que puede volar. Si buscamos en el diccionario de la Real Academia Española este término nos dice que es un «Animal no identificado que según unos es el alicante y según otros una especie de lagartija o salamanguesa», definiendo al alicante como «Especie de víbora, de siete a ocho decímetros de largo y de hocico remanado. Es muy venenosa y se cría en todo el mediodía de Europa». Por tanto, debemos suponer que se trata de mitos que han ido surgiendo alrededor del único ofidio venenoso de la sierra: la víbora.

- PROVINCIA / MUNICIPIOS**
Jaén / Quesada y Cazorla
- HOJAS DEL MTN 1:50.000**
928 - Cazorla
- COORDENADAS INICIO / FINAL**
37° 50' 45,49" N – 3° 3' 49,39" O
37° 54' 56,51" N – 2° 59' 45,13" O

- DESNIVEL MÁXIMO**
572 m
- COTA MÁXIMA**
1.200 m
- COTA MÍNIMA**
628 m

JAÉN

PARQUE NATURAL
Sierras de Cazorla,
Segura y Las Villas

Sendero GR-7
EUROPEO E-4

Etapa 1 Quesada
Cazorla



JUNTA DE ANDALUCÍA
CONSEJERÍA DE AGRICULTURA, PESCA Y MEDIO AMBIENTE



Saliendo de Quesada

Partiremos de la localidad de Quesada (ver [1] en el mapa) situada en la base del Cerro de la Magdalena. En este bonito pueblo encontraremos un panel que nos describe el GR-7 y avanzaremos por el camino de La Torrecilla. Esta localidad es un conjunto abigarrado de calles estrechas con blancas casas en el que sobresale la iglesia de San Pedro y San Pablo, la iglesia del Hospital, el Arco de la Manquita de Utrera y el Arco de los Santos, o del Señor.



Descenderemos por un camino con pronunciada pendiente hasta cruzar un arroyo, y ascender después entre olivares y huertas por una inclinada e interminable cuesta en dirección a las faldas de la sierra. Desde este carril contemplaremos las labores diarias llevadas a cabo por los agricultores de la zona. Si realizamos este sendero en la época de la aceituna, a mediados del invierno, tendremos ocasión de observar la recolección de este fruto tan típico de la provincia de Jaén.

Al llegar al cortijo de Bocanegra [2], un cartel del GR-7 indica que hasta Cazorla aún restan tres horas y media. Seguiremos por una pista asfaltada que asciende hacia lo alto de la sierra. Se trata de la carretera JV-7107.

En los límites del parque natural

Seguiremos inmersos en el monte hasta llegar a un cruce [3] que solventamos continuando recto, dejando atrás la entrada del parque natural.



Más adelante alcanzaremos el paraje del Chorro, con espectaculares panorámicas, donde es fácil divisar la silueta de rapaces como el buitre leonado. Esta especie de ave es muy abundante en el parque natural, de hecho será relativamente fácil divisar su característico vuelo. El buitre se alimenta de carroña, buscando incesantemente cadáveres de ganado.



La pista se desdobra en dos, ignorando la de la derecha ya que en esta dirección cruzaremos la sierra para llegar hasta el nacimiento del Río Guadalquivir. El itinerario del GR-7 desciende por el barranco del Arroyo del Chorro hacia el Monasterio de Montesión [4], donde habita un monje, que aún queda como vestigio del antiguo esplendor que tenía la orden de San Antonio Abad en la zona.

Llegando a Cazorla

Continuando por la Loma del Castillo, bordeando el Castillo de las Cinco Esquinas y Salvatierra por su ladera oeste, llegaremos a la ermita de San Isicio, ya en la población de Cazorla.



Nuestro camino se adentrará en la bella población de Cazorla [5], contemplando monumentos como las Ruinas de Santa María o el Castillo de la Yedra.



GR-7 Etapa 1 Quesada-Cazorla

Comenzando en la localidad de Quesada y concluyendo en Cazorla discurre esta primera etapa del Sendero de Gran Recorrido GR-7, que une Tarifa con Atenas.

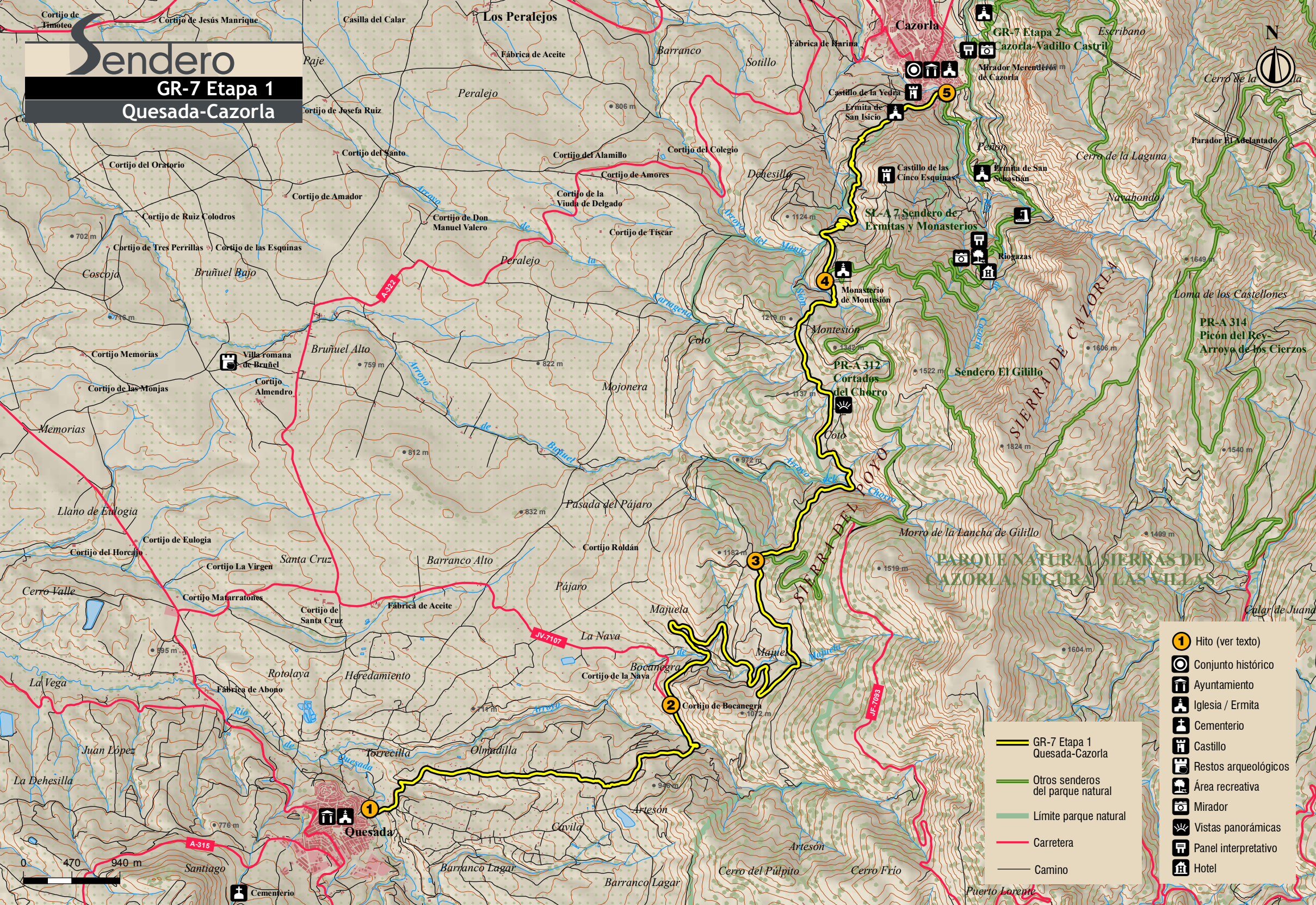
Ascenderemos entre plateados olivares y nos internaremos en la sierra, admirando espectaculares paisajes como los Cortados del Chorro, donde los buitres leonados planean incesantemente buscando alimento.

Llegaremos al Monasterio de Montesión y descenderemos a la localidad de Cazorla, concluyendo nuestro camino en la ermita de la Virgen de la Cabeza.

Sendero

GR-7 Etapa 1

Quesada-Cazorla



- Hito (ver texto)
- Conjunto histórico
- Ayuntamiento
- Iglesia / Ermita
- Cementerio
- Castillo
- Restos arqueológicos
- Área recreativa
- Mirador
- Vistas panorámicas
- Panel interpretativo
- Hotel

- GR-7 Etapa 1 Quesada-Cazorla
- Otros senderos del parque natural
- Límite parque natural
- Carretera
- Camino

